

СХЕМА РАСПОЛОЖЕНИЯ ЗЕМЕЛЬНОГО УЧАСТКА НА КАДАСТРОВОМ ПЛАНЕ ТЕРРИТОРИИ

Условный номер земельного участка:










Проектируемая площадь земельного участка: 1000 кв.м.

Система координат: МСК-10

Координаты участка на обороте страницы



Условные обозначения:

-  - Граница земельного участка, установленная (уточненная) при проведении кадастровых работ
-  - Граница земельного участка, установленная в соответствии с федеральным законодательством, включенная в ЕГРН и не изменяемая при проведении кадастровых работ
-  - обозначение характерной точки границы образуемого земельного участка
-  - граница образуемой части земельного участка
-  - граница кадастрового квартала
-  - Надписи номеров вновь образованных характерных точек (межевые знаки)
-  - обозначение образуемого земельного участка
-  - обозначение части образуемого земельного участка
-  - надписи номера кадастрового квартала

**Схема расположения земельного участка или земельных участков
на кадастровом плане территории**

Условный номер земельного участка:		
Площадь земельного участка: 1 000 м ²		
Обозначение характерных точек границ	Координаты, м (система координат МСК-10)	
	X	Y
1	406879.27	1556707.49
2	406882.86	1556717.99
3	406889.90	1556730.99
4	406895.73	1556737.06
5	406912.07	1556748.57
6	406893.94	1556754.79
7	406887.81	1556755.96
8	406886.54	1556749.23
9	406876.72	1556750.80
10	406873.85	1556751.26
11	406870.25	1556731.13
12	406863.87	1556712.08
13	406867.99	1556710.85